

## LA RUTA

Arte y naturaleza se aúnan en el Camino de las Raíces, donde el viajero puede adivinar las huellas de la memoria colectiva de un pueblo, La Alberca, y un territorio, la Sierra de Francia.

La ruta parte de la localidad salmantina de La Alberca, a unos 80 kilómetros de Salamanca capital, dirección suroeste, en pleno parque natural de Las Batuecas-Sierra de Francia, ofreciendo un agradable recorrido por un bosque de robles y castaños. El camino nos acerca hasta la ermita de Majadas Viejas, pasando antes por el Montón de Cantos y por las piedras donde se representa la Loa en la romería de la Virgen. Se retoma el camino para llegar a la laguna y a la ermita de San Marcos, y desde allí se vuelve a La Alberca por el área recreativa de Fuente Castaño.

Esta ruta circular atraviesa espacios humanizados en los que reflejan las raíces de una cultura ancestral, las creencias y el imaginario de sus habitantes: piedras que pudieron ser mágicas, ermitas, lugares para la reunión y las fiestas, paredones y apriscos...

En este itinerario el visitante encontrará propuestas artísticas que pretenden que el paseante retorne con alguna emoción, con otra manera de mirar lo que le rodea.

Los asentamientos humanos en este territorio se remontan al Neolítico. Destacan vestigios variados, como las pinturas rupestres esquemáticas ubicadas en los cercanos valles de Las Batuecas, Lera y Esposadas. En la zona también quedan muestras de castros vetones y del paso de los romanos (mina aurífera de Las Cavenes).

## ACCESOS

- Desde Salamanca: tomar la A-62 dirección Portugal y a unos 60 km. desviarse en la salida 293 (dirección Cabrillas), seguir hasta Tamames por la SA-215. Continuar por la SA-201 hasta La Alberca. Otra opción desde la capital: tomar la carretera CL-512 hasta Vecinos, continuar por la SA-210 hasta Tamames y desde allí según lo indicado anteriormente.
- Desde Portugal y Ciudad Rodrigo, tomar la A-62 dirección Salamanca, y a unos 35 km. desviarse en la salida 293 (dirección Cabrillas), seguir según se indicó en la opción anterior.
- Desde Béjar, tomar la carretera dirección Ciudad Rodrigo, y en el cruce antes de Miranda del Castañar desviarse hacia La Alberca.

## SALIDA

La Alberca



## LLEGADA

La Alberca

## DISTANCIA

8,2 km.



## HORARIO

2,25 h. aprox.



## DESNIVEL +

188 m.



## DESNIVEL -

188 m.



## PUNTO MÁS ALTO

1.066 m.

## PUNTO MÁS BAJO

970 m.

## TIPO DE TERRENO

Pista y sendero

## DIFICULTAD MIDE

2 sobre 5

## MEDIO



Severidad: 2 sobre 5

## ORIENTACIÓN



Itinerario: 1 sobre 5

## DESPLAZAMIENTO

Dificultad: 2 sobre 5



## ESFUERZO



Cantidad: 2 sobre 5

## TIPO DE RECORRIDO

Circular



## ÉPOCA

3 estaciones (I, V, P-O)

## MIDE



Datos y valoración basados en MIDE, un método para valorar la dificultad y compromiso de las excursiones, que crea una escala de graduación de las dificultades técnicas y físicas de los recorridos, permitiendo clasificarlos para una mejor información.

Está recomendado por la Federación Española de Deportes de Montaña y Escalada (FEDME), Federación Aragonesa de Montañismo (FAM), Protección Civil del Gobierno de Aragón y otras entidades. <https://montanasegura.com>

## QUÉ VISITAR

Los municipios declarados Conjunto Histórico, como La Alberca, San Martín del Castañar, Mogarraz, Miranda del Castañar, Villanueva del Conde y Sequeros, y otros pueblos serranos de arquitectura serrana tradicional, sus calles estrechas y fachadas de tramonerías.

## TURISMO ACTIVO

# Sierra de Francia



## SENDERISMO

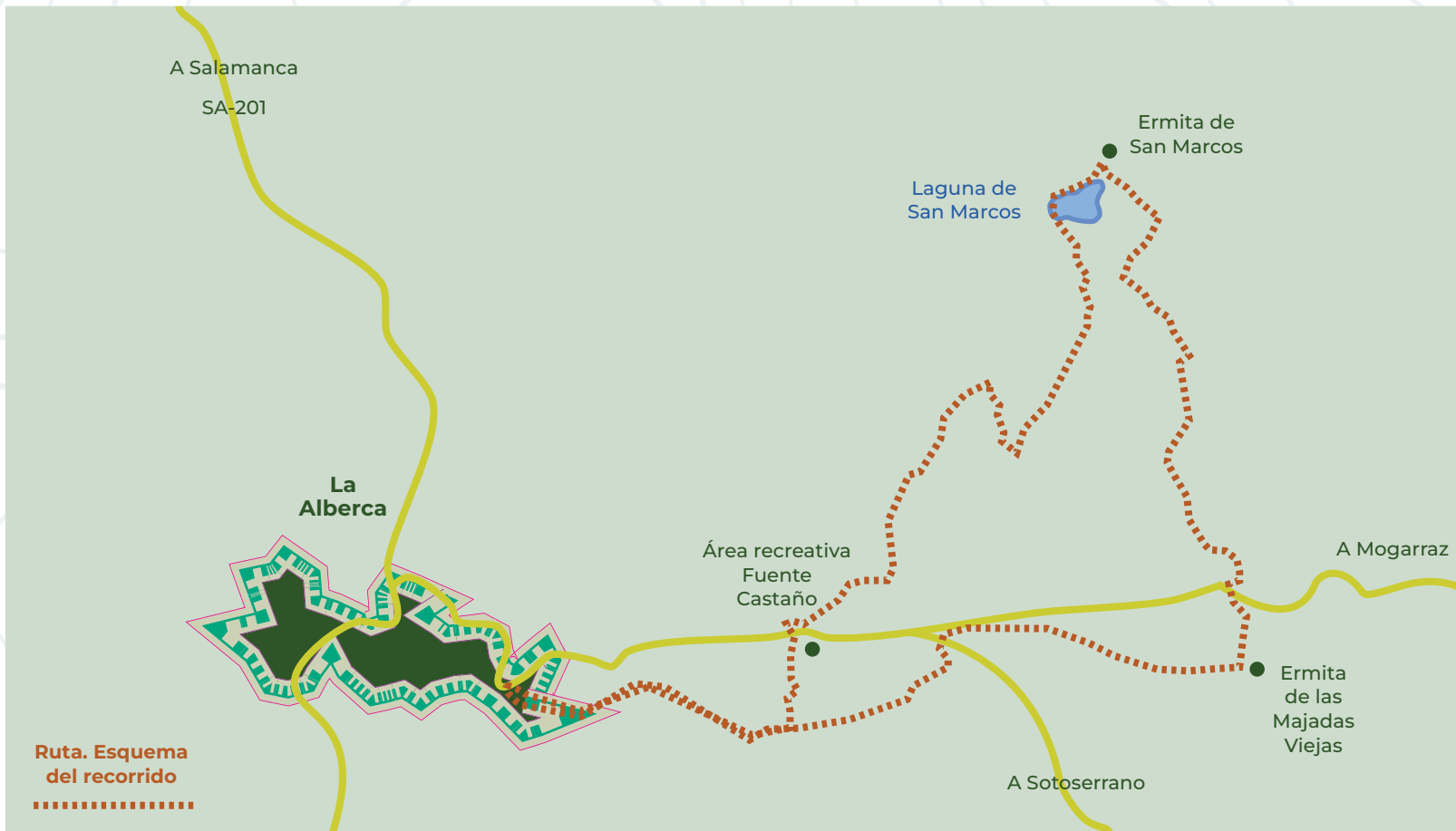
GR-10

## CAMINO DE LAS RAÍCES (LA ALBERCA)

La salmantina Sierra de Francia constituye un enclave mágico donde confluyen espacios de gran valor natural, paisajístico, de flora y de fauna, así como interesantes poblaciones de gran riqueza histórica, artística y cultural. La integración turística junto al valor que aportan los pobladores, sumada a su labor relacionada con el cuidado y la conservación, son esenciales para el territorio. ¡Conócenos!

## PLAN DE SOSTENIBILIDAD TURÍSTICA DEL DESTINO SIERRA DE FRANCIA





## CONSEJOS DE SEGURIDAD

- Preparar el itinerario
- Equiparse de forma adecuada
- Revisar la meteorología
- Dejar dicho dónde se va
- Conocerse a sí mismo



## MÁS INFORMACIÓN Y TRACKS

El heterogéneo entorno natural de la Sierra de Francia brinda un amplio espacio idóneo para la práctica de actividades turístico-deportivas variadas.

Repartidos por este exuberante territorio, podremos disfrutar de 215 km de senderos homologados y casi 100 km de senderos más familiares y semiurbanos. A ellos se deben sumar otro buen número de itinerarios y actividades: rutas de observación de aves, rutas a caballo, bicicleta todo terreno (BTT), actividades interpretativas del medio natural y sendas micológicas, parques multi- aventura con circuitos de cuerdas, etc. Todo ello para disfrutar con respeto al entorno, la fauna, la flora, las propiedades, la geología, etc.

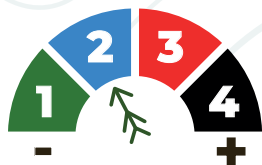
[www.turismosierradefrancia.es](http://www.turismosierradefrancia.es)



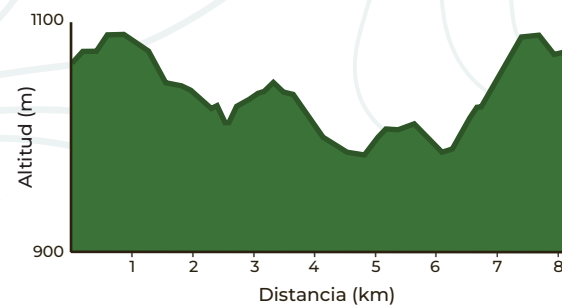
## SIDIF

Sistema de Dificultad FEDME

Escala gráfica de colores, formas, símbolos y números, que aporta la información de valoración de dificultad de una actividad de una manera visual, sencilla, accesible e intuitiva.



## PERFIL



## PLAN DE SOSTENIBILIDAD TURÍSTICA DEL DESTINO SIERRA DE FRANCIA

