

LA RUTA

Estamos en el parque natural de Las Batuecas-Sierra de Francia, un laberinto de exuberantes y recónditos valles de gran valor medioambiental, cultural y humano; prueba de ello es su declaración, junto a la Sierra de Béjar, como Reserva de la Biosfera por la UNESCO.

Varios senderos ubicados en la Sierra de Francia forman parte de los 'Caminos de Arte en la Naturaleza', una original propuesta de turismo activo de la Diputación de Salamanca. Uno de ellos, entre las localidades de Monforte de la Sierra y Mogarraz (declarado Conjunto Histórico en 1998), es éste: Camino del Agua.

En los recorridos el paseante se verá sorprendido por obras de arte de diferentes autores instaladas en cada itinerario: jaulas sobre el valle, sirenas junto al arroyo, plumas de bronce, asteroides perdidos en una ermita, puertas en el campo, piedras cosidas o camas orgánicas. El Camino del Agua parte de Mogarraz, una villa ubicada en un enclave privilegiado que en sus calles ofrece magníficos ejemplos de arquitectura tradicional serrana. Es posible disfrutar en esta localidad del trabajo de la filigrana y la artesanía del cuero, y también de una extraordinaria gastronomía con muchos y sabrosos platos, el buen vino, las cerezas, el succulento cerdo ibérico, etc.

Concretamente al final de la localidad, en un sendero que desciende desde la carretera que va a La Alberca, comenzamos el camino por zonas de huertos, olivos, frutales; más adelante podremos disfrutar de madroños, castaños, acebos, robles... La ruta atraviesa varios arroyos y, además, se ha enriquecido con intervenciones escultóricas que ya forman parte del paisaje.

El recorrido se pone cuesta arriba antes de llegar a Monforte de la Sierra, en su atalaya y, con precaución, deberemos caminar un pequeño tramo al lado de la carretera. Monforte se alza sobre un promontorio ofreciendo sorprendentes vistas del valle formado por los arroyos Milano de las Tisneras y Arromilano, como queda patente en el Mirador del Viborero al noreste de Monforte, un lugar idílico y privilegiado para contemplar el paisaje. Podemos pasear por sus calles para continuar después, en descenso, con nuestro particular camino entre vegetación y el sonido de fondo del agua, en busca de pequeños ríos, puentes (el de los Molinos y el del Pontón), y más representaciones artísticas que nos invitan a hacer otras lecturas, a mirar de otro modo y a disfrutar desde la sorpresa.

El camino, después de ofrecernos estas obras, naturales y artificiales, desemboca en Mogarraz, nuestro punto de inicio, donde podremos deleitarnos con sus muchos tesoros.

SALIDA
Mogarraz



LLEGADA
Mogarraz

DISTANCIA →
6,3 km.

HORARIO ⌚
2 h. y 10' aprox.

DESNIVEL + ▲
302 m.

DESNIVEL - ▼
302 m.

PUNTO MÁS ALTO
800 m.

PUNTO MÁS BAJO
602 m.

TIPO DE TERRENO
Caminos y sendas

DIFICULTAD MIDE
2 sobre 5

MEDIO ⚠
Severidad: 1 sobre 5

ORIENTACIÓN 🗺
Itinerario: 1 sobre 5

DESPLAZAMIENTO 🚗
Dificultad: 2 sobre 5

ESFUERZO 🍏
Cantidad: 2 sobre 5

TIPO DE RECORRIDO
Circular ↻

ÉPOCA
3 estaciones (I, V, P-O)

MIDE →

Datos y valoración basados en MIDE, un método para valorar la dificultad y compromiso de las excursiones, que crea una escala de graduación de las dificultades técnicas y físicas de los recorridos, permitiendo clasificarlos para una mejor información. Está recomendado por la Federación Española de Deportes de Montaña y Escalada (FEDME), Federación Aragonesa de Montañismo (FAM), Protección Civil del Gobierno de Aragón y otras entidades. <https://montanasegura.com>

QUÉ VISITAR

Estos pueblos rezuman un encanto superlativo, son un perfecto ejemplo de arquitectura serrana que merecen un pausado caminar por sus calles, contemplando su arquitectura y sus monumentos, sus curiosidades, degustando sus típicos dulces y particular gastronomía, etc.

TURISMO ACTIVO

Sierra de Francia



SENDERISMO
PR-

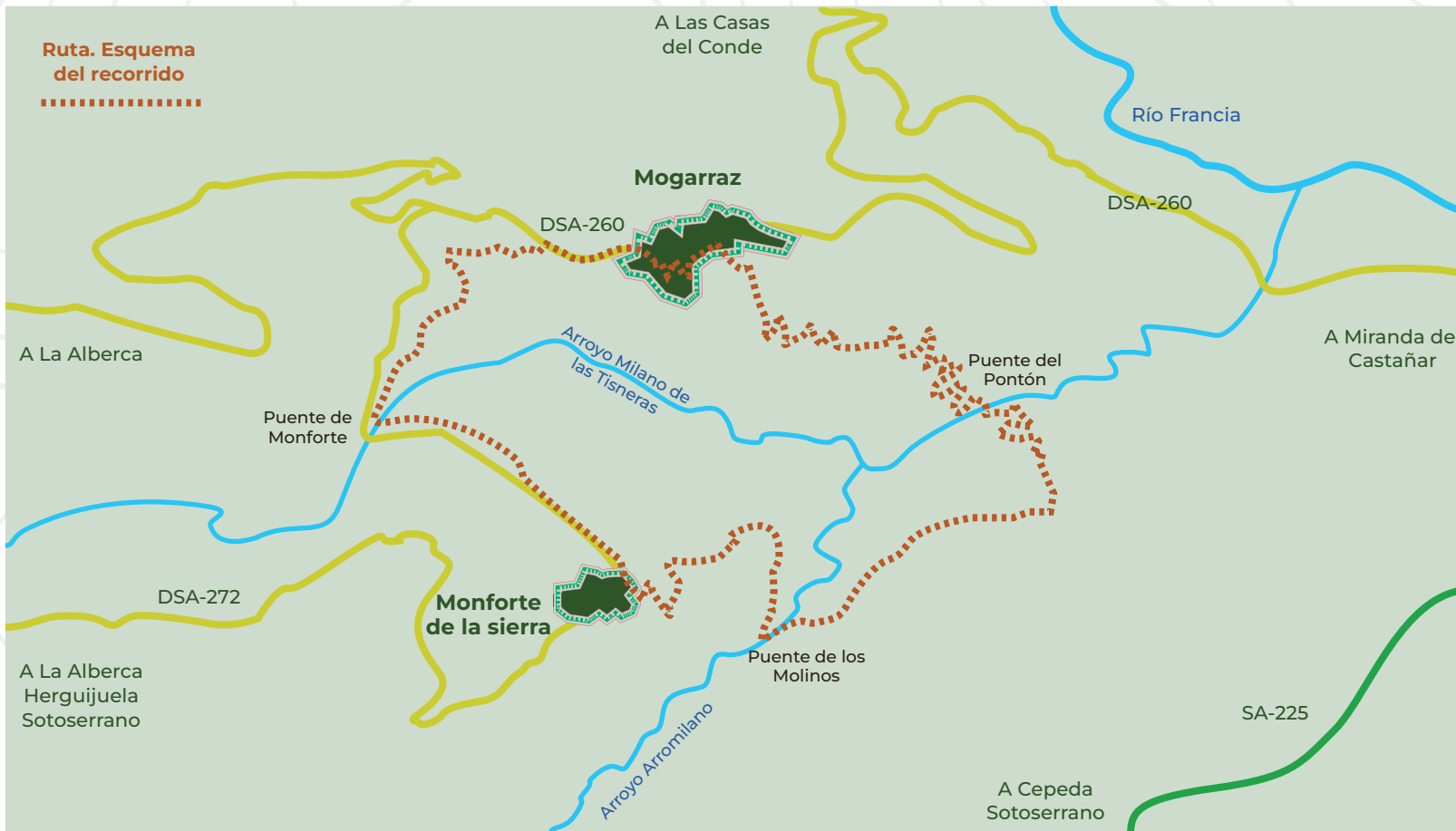
CAMINO DEL AGUA (MONFORTE DE LA SIERRA, MOGARRAZ)

La salmantina Sierra de Francia constituye un enclave mágico donde confluyen espacios de gran valor natural, paisajístico, de flora y de fauna, así como interesantes poblaciones de gran riqueza histórica, artística y cultural. La integración turística junto al valor que aportan los pobladores, sumada a su labor relacionada con el cuidado y la conservación, son esenciales para el territorio. ¡Conócenos!

PLAN DE SOSTENIBILIDAD TURÍSTICA DEL DESTINO SIERRA DE FRANCIA



Ruta. Esquema del recorrido



CONSEJOS DE SEGURIDAD

- Preparar el itinerario
- Equiparse de forma adecuada
- Revisar la meteorología
- Dejar dicho dónde se va
- Conocerse a sí mismo



MÁS INFORMACIÓN Y TRACKS

El heterogéneo entorno natural de la Sierra de Francia brinda un amplio espacio idóneo para la práctica de actividades turístico-deportivas variadas.

Repartidos por este exuberante territorio, podremos disfrutar de 215 km de senderos homologados y casi 100 km de senderos más familiares y semiurbanos. A ellos se deben sumar otro buen número de itinerarios y actividades: rutas de observación de aves, rutas a caballo, bicicleta todo terreno (BTT), actividades interpretativas del medio natural y sendas micológicas, parques multi- aventura con circuitos de cuerdas, etc. Todo ello para disfrutar con respeto al entorno, la fauna, la flora, las propiedades, la geología, etc.

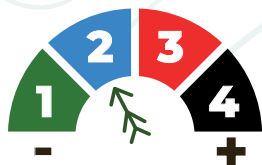
www.turismosierradefrancia.es



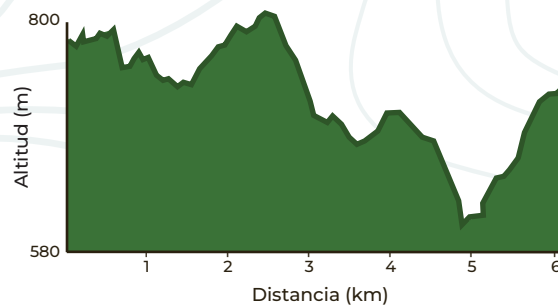
SIDIF

Sistema de Dificultad FEDME

Escala gráfica de colores, formas, símbolos y números, que aporta la información de valoración de dificultad de una actividad de una manera visual, sencilla, accesible e intuitiva.



PERFIL



PLAN DE SOSTENIBILIDAD TURÍSTICA DEL DESTINO SIERRA DE FRANCIA

